

令和4年度

北アルプス登山道等維持連絡協議会総会資料

総会次第

- 1 開会のことば
- 2 会長あいさつ
- 3 議長選出
- 4 議題
 - (1) 令和3年度 事業報告及び決算、会計監査報告
 - (2) 令和4年度 事業計画及び予算
 - (3) 通常路線維持補修費の見直しについて ※省略
登山者への啓発文書について //
 - 会則改正について //
- (4) その他 //
- 5 議長退任
- 6 閉会のことば

日 時 : 令和4年5月23日(月) 14:00~15:00

場 所 : 松本市 梓川公民館

令和3年度 事業報告

令和3年度も、新型コロナウイルス感染症の拡大が続き、まん延防止等重点措置の適用がされる中でも、少しずつ経済活動の再開が進んでいるところではありますが未だに終息の見えない状況でした。

当地域では、山小屋は依然として定員を減らした完全予約性での営業が続き、また大きな災害には遭わなかったものの、盆休みや秋の連休は悪天候に見舞われ、天候に恵まれないシーズンでありました。

このような中、環境省中部山岳国立公園管理事務所において「中部山岳国立公園南部山岳地域における利用者参加制度のあり方検討会」が主催され、当協議会が主体となり利用者から登山道の維持補修活動にかかる寄附金を収受する実証実験が9月～10月の1か月間行われ、多くの方々からの多額な寄附金を頂きました。

一方、令和3年中の山岳遭難統計では、長野県内の山岳遭難件数は257件、遭難者数は276人となり昨年より大幅に増加しました。そのうち単独の遭難は108件で42%を占め、山域別では槍穂高連峰が最も多く50件発生しました。様態別では転倒・滑落が依然として多いものの、疲労凍死症、病気が増え、コロナ禍での体力不足、テント泊や経験の浅い登山者の遭難が増えている傾向がうかがえます。

実施内容

- 登山道維持補修
 - ・通常路線維持補修 17路線
 - ・重点路線維持補修 4路線

- 実証実験 9月18日～10月18日

- ホームページ製作 <https://nationalpark-japanesealpstrail.jp/>

- 各会議等
 - ・総会 5月17日
 - ・利用者参加制度のあり方検討会
8月11日 9月7日 12月9日 2月14日
 - ・事務局会議
4月12日 7月1日 7月21日 8月27日 9月14日 11月4日 11月24日
1月17日 2月9日 3月2日

令和3年度 歳入歳出決算書

歳入合計 16,324,162 円…(A)
 歳出合計 11,371,530 円…(B)
 歳入歳出差引残額 4,952,632 円…(C)

自 令和3年4月1日 至 令和4年3月31日

単位:円

(歳入)

科目	細目	予 算 額	決 算 額	増 減
繰越金		5,004,086	5,004,086	0
負担金	行政機関	10,660,000	10,660,000	0
	事業関係者	660,000	660,000	0
	計	11,320,000	11,320,000	0
寄附金				0
雑収入		40	76	36
計(A)		16,324,126	16,324,162	36

(歳出)

科目	細目	路 線 名	予 算 額	決 算 額	増 減	
事業費	通常路線 維持補修	乗鞍岳歩道①	150,000	150,000	0	
		澗沢歩道	500,000	500,000	0	
		岳沢・前穂高岳歩道	200,000	200,000	0	
		奥穂高岳歩道	200,000	200,000	0	
		北穂高岳歩道	250,000	250,000	0	
		西穂高岳歩道	300,000	300,000	0	
		焼岳歩道①	150,000	150,000	0	
		焼岳歩道②	100,000	0	(100,000)	
		梓川左岸歩道	500,000	500,000	0	
		槍ヶ岳歩道	700,000	700,000	0	
		南岳歩道	200,000	200,000	0	
		西岳歩道	150,000	150,000	0	
		大天井岳歩道	150,000	150,000	0	
		燕岳歩道	400,000	325,000	(75,000)	
		常念岳歩道	300,000	300,000	0	
		蝶ヶ岳歩道	350,000	350,000	0	
		大滝山歩道	100,000	100,000	0	
	徳本峠歩道	250,000	250,000	0		
	有明山歩道	100,000	0	(100,000)		
		小計		5,050,000	4,775,000	(275,000)
		重点路線 維持補修	澗沢歩道	1,750,000	1,750,000	0
			槍ヶ岳歩道※1	3,480,000	2,020,000	(1,460,000)
			燕岳歩道	480,000	480,000	0
			常念岳歩道	1,690,000	1,690,000	0
			小計	7,400,000	5,940,000	(1,460,000)
	計		12,450,000	10,715,000	(1,735,000)	
予備費	災害対応等		3,844,126	638,440	(3,205,686)	
	計				—	
事務費	振込手数料等		30,000	18,090	(11,910)	
	計				—	
	合計(B)		16,324,126	11,371,530	(4,952,596)	
	残高 決算額欄(C)=(A)-(B)			4,952,632		
					翌年度繰越金	

※1 資材費県補助金活用

()は減


令和3年度 通常路線維持補修 実施状況写真
<岳沢歩道>



草刈り作業中



倒木除去作業中



倒木除去作業後

令和3年度 通常路線維持補修 実施状況写真
< 岳沢・前穂高岳歩道 >



マーキング作業中



鎖点検作業中



雪溪切り作業後

令和3年度 通常路線維持補修 実施状況写真
＜梓川左岸歩道＞ 崩土等除去作業



作業前



作業中



作業後

令和3年度 通常路線維持補修 実施状況写真
＜槍ヶ岳歩道＞ 路肩補修作業



作業前



作業中




作業後



令和3年度 通常路線維持補修 実施状況写真
< 常念岳歩道 > 土留め



令和3年度 重点路線維持補修 実施状況写真
< 酒沢歩道 > 路体補修（石組）



令和3年度 重点路線維持補修 実施状況写真
 < 槍ヶ岳歩道 > 木階段設置



令和3年度 重点路線維持補修 実施状況写真
 <燕岳歩道> 木階段等設置



→



→

作業前

作業後



→



→

作業前

作業後

ヘリでの資材運搬



作業前

作業後



作業前

作業後

令和3年度 重点路線維持補修 実施状況写真
<常念岳歩道> 土留め(石積)




令和3年度 会計監査報告


令和3年度における北アルプス登山道等維持連絡協議会の決算について諸帳簿、その他証拠書類を監査した結果、間違いなく適正に処理されていたことを認めたので、報告します。

令和 4年 4月 12日

監 事 (株) 涸沢ヒュッテ



監 事 上高地町会長



令和4年度 事業計画

令和4年度においては、山小屋関係者が国立公園事業者としての責務を積極的に果たす観点から、関係者合意の下、負担金に換わる拠出金を捻出し、寄附金と合わせ予算が大幅に拡充することになり、重点路線維持補修費は全額補充できる計画となりました。

また今年度の実証実験は登山シーズンを通して実施し、その評価・検証を行ったうえで、令和5年度からは当協議会が単独で、登山道維持協力金の収受を行う予定となっています。

こうした状況の中で、不特定多数の利用者からの協力金を恒常的に事業に当てることから、利用者の理解が得られるよう、経費の公平性、透明性を意識した活動が必須となっています。

予定事業

- 登山道維持補修
 - ・ 通常路線維持補修 20路線
 - ・ 重点路線維持補修 7路線

- 第2回実証実験 4月27日～

- 登山道標識設置 10基
 啓発普及案内板設置 7基



令和4年度 歳入歳出予算書

歳入合計 36,648,631 円
自 令和4年4月1日
至 令和5年3月31日

歳出合計 36,648,631 円

歳入歳出差引残額 0 円

単位:円

(歳入)

科目	目細	予 算 額	R 3 予 算 額	増 減
繰越金		4,952,632	5,004,086	(51,454)
負担金等	行政機関	10,000,000	10,660,000	(660,000)
	事業関係者	620,000	660,000	(40,000)
	山小屋事業者拠出金	12,171,350		12,171,350
	計	22,791,350	11,320,000	11,471,350
寄附金 ^{※1}		8,904,549		8,904,549
雑収入		100	40	60
計		36,648,631	16,324,126	20,324,505

(歳出)

科目	目細	路 線 名	予 算 額	R3予算額	増 減
事業費	通常路線維持補修	乗鞍岳歩道①	220,000	150,000	70,000
		乗鞍岳歩道②	110,000		110,000
		涸沢歩道	2,618,000	500,000	2,118,000
		岳沢・前徳高岳歩道	508,200	200,000	308,200
		奥徳高岳歩道	369,600	200,000	169,600
		北徳高岳歩道	847,000	250,000	597,000
		西徳高岳歩道	1,078,000	300,000	778,000
		焼岳歩道①	338,800	150,000	188,800
		焼岳歩道②	231,000	100,000	131,000
		梓川左岸歩道	1,570,800	500,000	1,070,800
		槍ヶ岳歩道	2,079,000	700,000	1,379,000
		南岳歩道	400,400	200,000	200,400
		西岳歩道	385,000	150,000	235,000
		大天井岳歩道	338,800	150,000	188,800
		燕岳歩道	770,000	400,000	370,000
		常念岳歩道	631,400	300,000	331,400
		蝶ヶ岳歩道	616,000	350,000	266,000
		大滝山歩道	292,600	100,000	192,600
	徳本峠歩道	723,800	250,000	473,800	
	有明山歩道	123,200	100,000	23,200	
	小計	14,251,600	5,050,000	9,201,600	
重点路線維持補修		西徳高岳歩道(中尾根、山頂周辺)	1,407,000		
		涸沢歩道(本谷橋上部)	1,496,000		
		槍ヶ岳歩道(東鎌尾根)	4,160,000		
		岳沢歩道(岳沢口)	2,580,000		
		燕岳歩道(北燕・東沢)	1,518,000		
		常念岳歩道(一ノ沢)	1,880,000		
		蝶ヶ岳歩道(長堀)	2,657,000		
		小計	15,698,000	7,400,000	8,298,000
道標設置		設置費	11,200,000	0	11,200,000
		資材費等 ^{※2}	(9,200,000)	0	(9,200,000)
		貸付料	9,000	0	9,000
	小計	2,009,000	0	2,009,000	
実証実験		1,500,000	0	1,500,000	
	小計	1,500,000		1,500,000	
計		33,458,600	12,450,000	21,008,600	
予備費	災害対応、研修会費等	2,420,031	3,844,126	(1,424,095)	
	計			0	
事務費	HP管理費	700,000		700,000	
	事務費	70,000	30,000	40,000	
	計	770,000		740,000	
合計		36,648,631	16,324,126	20,324,505	

(環境省事業)^{※3}

グリーンワーカー事業	山岳保全・整備	予 算 額	R3予算額	増 減
	西徳高岳歩道	1,000,000	1,000,000	0

※1 前年度寄附金を計上

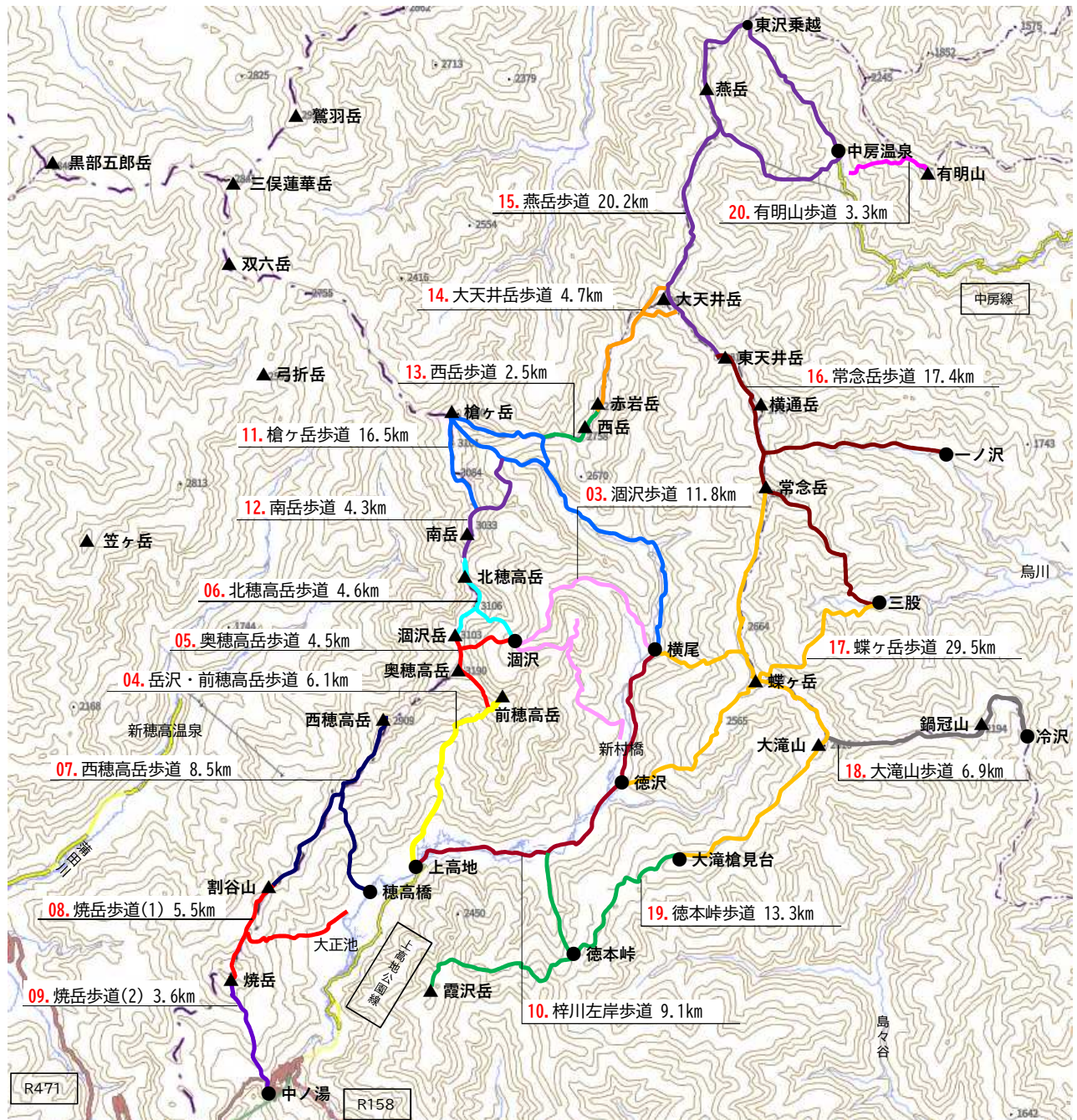
※2 資材費県補助金活用

※3 前年度実績を計上

()は減

北アルプス登山道等維持連絡協議会 登山道維持路線図 (R4.4～適用)

- | | |
|--|---|
| <p>01. 乗鞍岳歩道① (畳平～肩の小屋口～剣ヶ峰)</p> <p>02. 乗鞍岳歩道② (鈴蘭橋～肩の小屋口)</p> <p>03. 濁沢歩道 (横尾～濁沢、新村橋～屏風の頭～濁沢)</p> <p>04. 岳沢・前穂高岳歩道 (上高地～岳沢、前穂高岳)</p> <p>05. 奥穂高岳歩道 (濁沢～奥穂高岳～紀美子平、濁沢岳)</p> <p>06. 北穂高岳歩道 (濁沢～北穂高岳～大キレット、濁沢岳)</p> <p>07. 西穂高岳歩道 (穂高橋～西穂高岳～割谷山)</p> <p>08. 焼岳歩道① (上高地～焼岳～割谷山)</p> <p>09. 焼岳歩道② (中の湯～焼岳)</p> <p>10. 梓川左岸歩道 (小梨平～横尾)</p> | <p>11. 槍ヶ岳歩道 (槍沢～槍ヶ岳、槍沢～水俣乗越～槍ヶ岳、槍ヶ岳～南岳)</p> <p>12. 南岳歩道 (天狗原分岐～天狗原～南岳～大キレット)</p> <p>13. 西岳歩道 (水俣乗越～西岳～赤岩岳北)</p> <p>14. 大天井岳歩道 (赤岩岳北～大天井岳周囲)</p> <p>15. 燕岳歩道 (合戦尾根、東沢、燕岳～東天井岳)</p> <p>16. 常念岳歩道 (一ノ沢、三股、常念岳～東天井岳)</p> <p>17. 蝶ヶ岳歩道 (三股、横尾、長堀、蝶ヶ岳～大滝山～大滝槍見台)</p> <p>18. 大滝山歩道 (大滝山～鍋冠山～冷沢)</p> <p>19. 徳本峠歩道 (大滝槍見台～徳本峠～霞沢岳)</p> <p>20. 有明山歩道</p> |
|--|---|



登山道維持路線距離
総距離 177.1km

※この歩道は、登山道等維持連絡協議会独自の路線名であり、「登山道整備のあり方研究会報告書資料」とは一致していない。

令和4年度 役員及び会員名簿

役職	所属及び氏名	郵便番号	住所	電話
会長	松本市長			
副会長	安曇野市長			
顧問	中信森林管理署長			
〃	環境省 中部山岳国立公園管理事務所長			
理事	自然公園財団 上高地支部所長			
〃	北アルプス南部地区 遭難防止対策協会事務局長			
〃	環境省 中部山岳国立公園管理事務所			
〃	松本市 総合戦略局 アルプスリゾート整備本部長			
〃	安曇野市 商工観光スポーツ部 観光課長			
〃	上高地町会長			
〃	上高地観光旅館組合長			
〃	北アルプス山小屋友交会会長			
〃	槍ヶ岳地区担当			
〃	穂高地区担当			
〃	前山地区担当			
〃	上高地地区担当			
〃	西穂・岳沢地区担当			
〃	乗鞍地区担当			
〃	蝶・常念地区担当			
監事	(株)湊沢ヒュッテ			
	上高地町会長			
会員	西穂山荘			
〃	穂高岳山荘			
〃	北穂高小屋			
〃	湊沢小屋			
〃	湊沢ヒュッテ			
〃	横尾山荘			
〃	槍ヶ岳観光(株)			
〃	殺生ヒュッテ・ヒュッテ西岳			
〃	(株)燕山荘			
〃	常念小屋			
〃	蝶ヶ岳ヒュッテ・大滝山荘			
〃	市営焼岳小屋 松本市長			
〃	徳本峠小屋			
〃	岩魚留小屋			
〃	冷泉小屋			
〃	山のひだや			

※ 省 略

令和4年度 役員及び会員名簿

役 職	所 属 及 び 氏 名	郵 便 番 号	住 所	電 話
"	明神館		※ 省 略	
"	嘉門次小屋			
"	市営徳沢ロッジ 松本市長			
"	徳沢園			
"	乗鞍岳頂上小屋			
"	乗鞍岳位ヶ原山荘			
"	中の湯温泉旅館			
"	信州大学先鋭領域総合研究群 山岳科学研究拠点 松本分室			
"	明神・穂高神社			
"	涸沢野営場(株)涸沢ヒュッテ			
"	横尾野営場(有)横尾山荘			
オブザー バー	長野県環境部自然保護課長			
幹事	松本市代表者 1名			
"	安曇野市代表者 1名			
"	北アルプス山小屋友交会代表者 1名			
"	自然公園財団上高地支部代表者 1名			
"	中信森林管理署代表者 1名			

※ 事務局幹事：運営に関する打合せや経費の管理を担当する。内容により関係者の出席も可能とする。